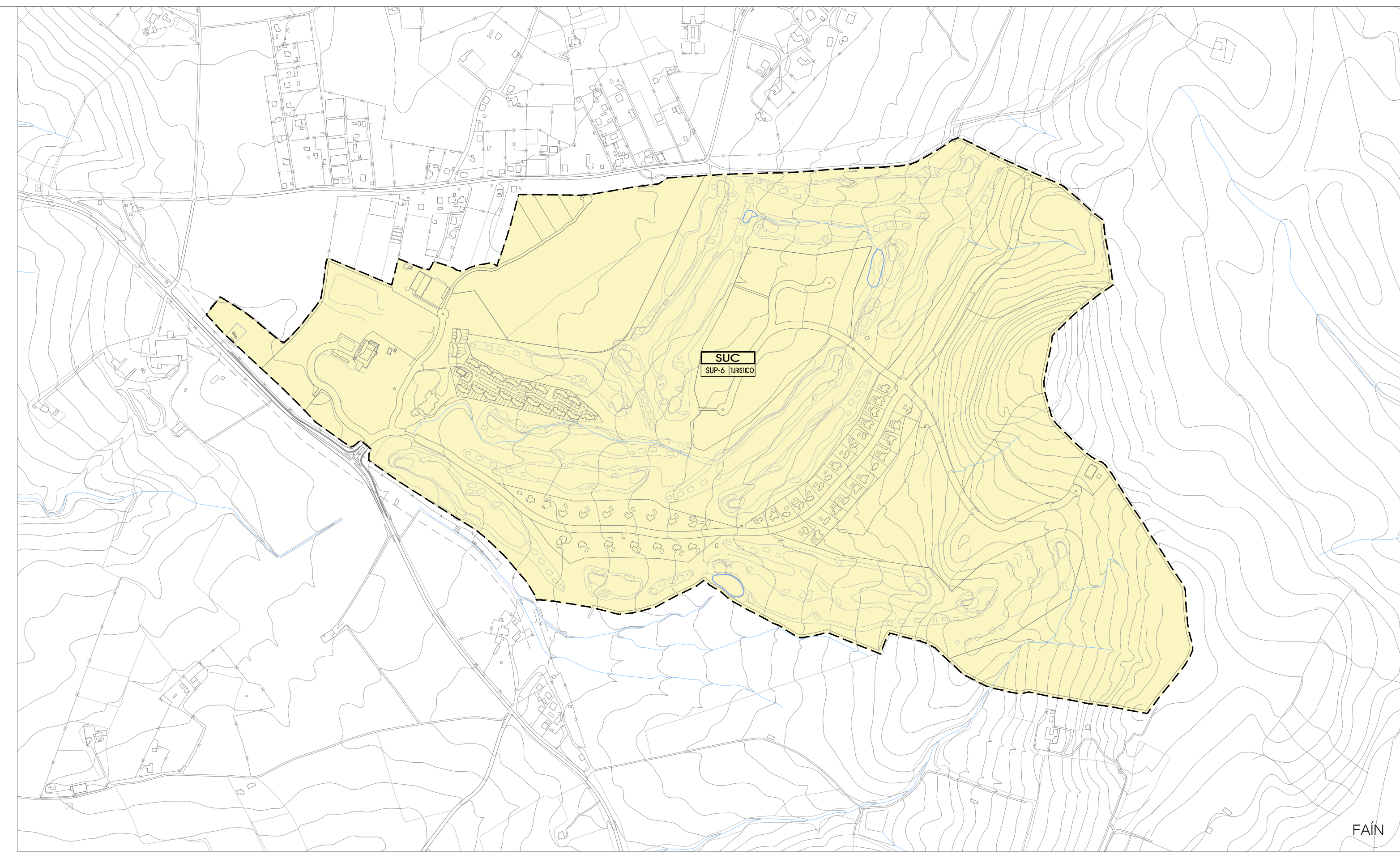


JÉDULA



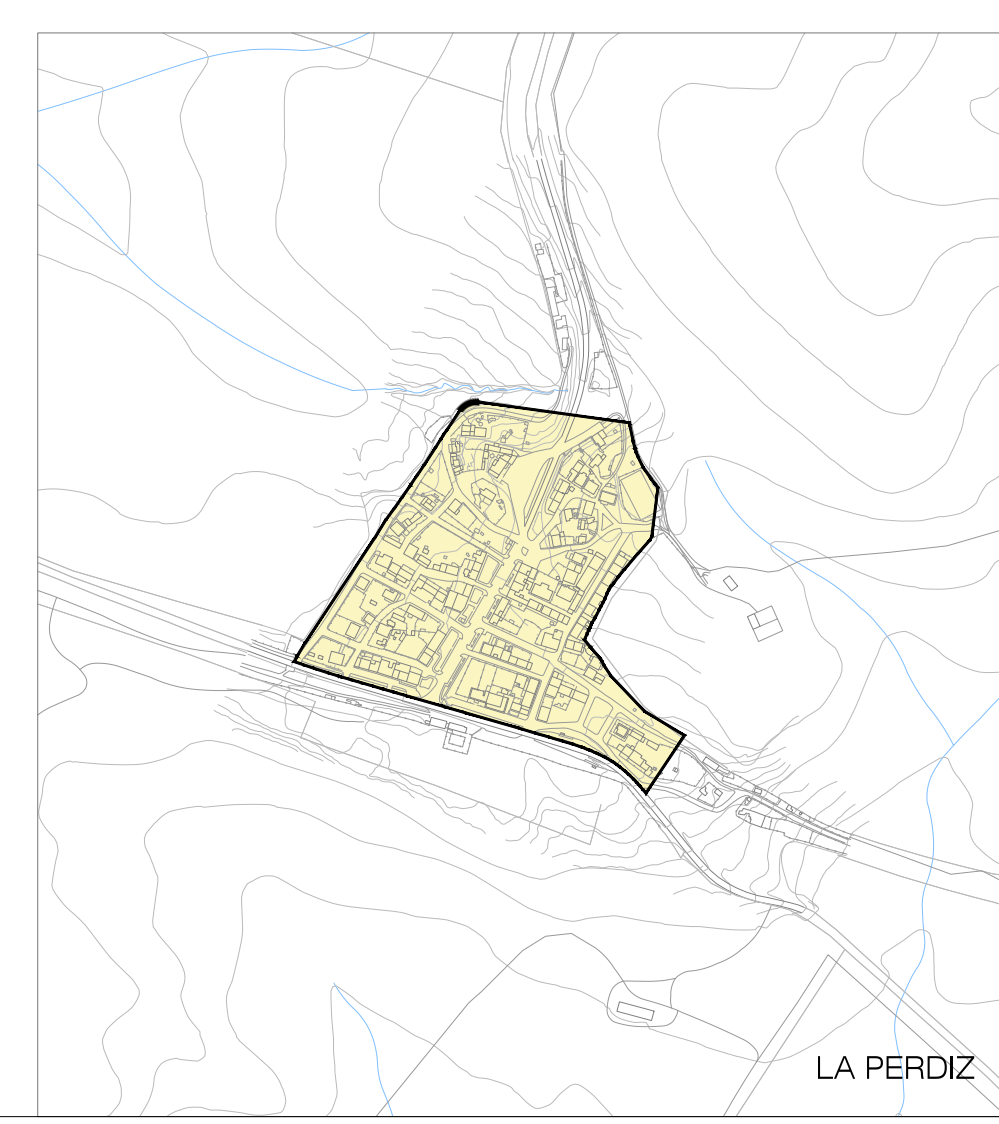
FAÍN



LAS ABIERTAS



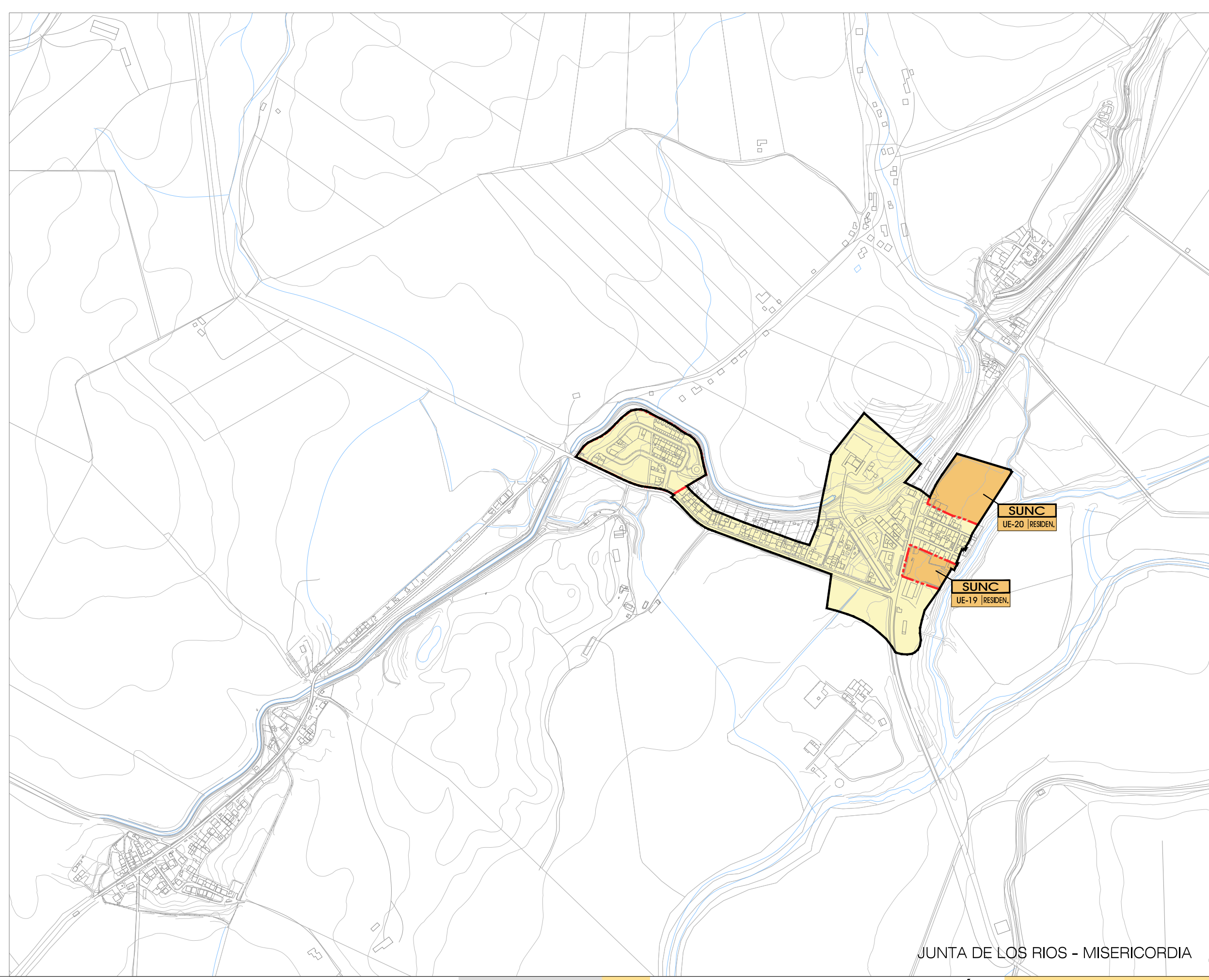
VEGA DE LOS MOLINOS



LA PERDIZ



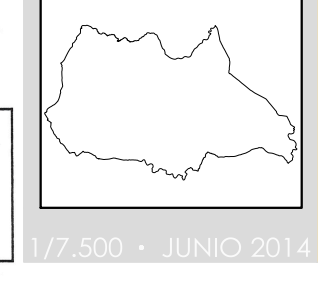
LA PEDROSA



JUNTA DE LOS RIOS - MISERICORDIA

DELIMITACIONES	SIELO URBANO	SUELOS URBANIZABLES	CUADRO DESCRIPTIVO						
— SUELO URBANO	■ SUELO URBANO CONSOLIDADO	■ SUELO URBANIZABLE ORDENADO	<table border="1"> <thead> <tr> <th colspan="2">CLASIFICACION DE SIELO</th> </tr> <tr> <th>AMBITO DE ORIGEN</th> <th>USO</th> </tr> </thead> <tbody> <tr> <td> </td> <td> </td> </tr> </tbody> </table>	CLASIFICACION DE SIELO		AMBITO DE ORIGEN	USO		
CLASIFICACION DE SIELO									
AMBITO DE ORIGEN	USO								
- - - SECTOR / UNIDAD	■ SUELO URBANO NO CONSOLIDADO	■ SUELO URBANIZABLE SECTORIZADO							
		■ SUELO URBANIZABLE NO SECTORIZADO							

**DILIGENCIA:** El presente documento de Avance de la Revisión de Plan General de Ordenación Urbanística de Arcos de la Frontera fue aprobado por el Excmo. Ayuntamiento Pleno en sesión de fecha 30 de Junio de 2.014.



**PLANOS DE INFORMACIÓN**  
**ANÁLISIS DEL PLANEAMIENTO VIGENTE**  
**CLASIFICACIÓN DEL SUELO URBANO Y URBANIZABLE**  
**NÚCLEOS SECUNDARIOS**